

N°	N° SDA	Lieu-dit	Nature et datation des vestiges
1	45 232 004 AH	La Petite Motte, nord l'Orbellière	Toponyme représenté sur le cadastre de 1827 révélateur d'une motte médiévale potentielle et associé à une structure quadrangulaire fossoyée en eau
2	sans attribution	Le Couanon	Habitat du Moyen-Age, mentionné dans les sources archivistiques en 1259
3	sans attribution	La Croix Lazin	Découverte monétaire isolée (1 monnaie gauloise)
4	sans attribution	Le Plissay	Habitat du bas Moyen-Age, mentionné dans les sources archivistiques en 1584 ; indice de motte castrale médiévale
5	sans attribution	Parc de Beauvoir	Mention d'une "muraille" d'époque indéterminée lors de travaux de creusement de puits
6	sans attribution	le Poutyl	Château 16 <sup>ème</sup> et 17 <sup>ème</sup> (détruit), mentionné dans les sources archivistiques en 1594
7	45 232 002 AH sans attribution	Eglise et abords	Dépôt monétaire gallo-romain trouvé à "Villebourgeon" ; Bourg attesté au haut Moyen-Âge ; église Saint-Martin et cimetière (sur flancs est et sud de l'église de la période médiévale
8	sans attribution	Le Cimetière	Découvertes gallo-romaines isolées
9	sans attribution	Le Moulin de Saint-Julien	Moulin à eau d'époque moderne
10	sans attribution	Le Moulin de Samson	Moulin à eau d'époque moderne
11	sans attribution	Le Moulin des Béchets	Moulin à eau d'époque moderne
12	sans attribution	Le Moulin de la Mothe Bouquain	Moulin à eau d'époque moderne
13	sans attribution	La Fontaine de Saint Avit	Fontaine culturelle, sans doute moderne


14	sans attribution	La Motte Bouquin	Toponyme représenté sur la carte de Cassini (18 <sup>ème</sup> s.) révélateur d'une motte castrale médiévale potentielle
15	sans attribution	Le Moulin du Bac	Moulin à eau d'époque moderne
16	sans attribution	La Bretonnière	Habitat du Moyen-Age mentionné dans les sources archivistiques en 1232
17	45 232 001 AH 45 232 005 AH	Terre de Noras, les Asperges, les Terres de la Trésorerie	Habitats du Haut-Empire (agglomération potentielle ou <i>villa</i> )
18	sans attribution	Le Larry, le Larris	Habitat du Moyen-Age, mentionné dans les sources archivistiques en 1189
19	45 232 906 AH	Le Larry	Structure fossoyée du bas Moyen-Age
20	sans attribution	La Jacquetière	Moulin à vent d'époque moderne et sans doute médiévale représenté sur le cadastre de 1827
21	45 232 001 AP 45 232 003 AH	La Fosse du Roi	Incinérations de l'âge du bronze et de l'âge de fer
22	sans attribution	14 rue des Clatz	Découverte isolée d'un biface du Paléolithique
23	sans attribution	Le Moulin de Pierre	Moulin à vent moderne sans doute médiéval visible sur le cadastre de 1827
24	sans attribution	Ancien chemin d'Orléans à Bourges	Voie romaine d'Orléans à Bourges
25	sans attribution	Chemin d'Orléans à Bourges	Voie ancienne, sans doute moderne, reliant Orléans à Bourges
26	sans attribution	Chemin de Saint-Agnan	Voie romaine d'Orléans à Limoges





# PLAN DES SITES ARCHEOLOGIQUES

Vu pour authentification et pour être annexé à notre délibération du 23.03.07  
Pour le Maire  
L'Adjoint délégué



R. REQUIGNE





PLAN ARRETE LE : 19 mai 2006

PLAN APPROUVE LE : 23 mars 2007

Echelle : 100m/1,5cm



LEGENDE :  
Etat des connaissances archéologiques en juin 2003

-  Site ou Indice de site archéologique
-  Zone archéologique sensible
-  voie ancienne ou gallo-romaine avérée
-  Limite de commune

LISTE DES SITES EN ANNEXE JOINTE

ECHELLE 100 m = 1,5 cm